



ՀԱՅԱՍՏԱՆԻ ՀԱՆՐԱՊԵՏՈՒԹՅԱՆ ԿԱՌԱՎԱՐՈՒԹՅՈՒՆ

Ո Ր Ո Շ Մ Ա Ն

23 փետրվարի 2017 թվականի N 157 - Ն

ՀԱՅԱՍՏԱՆԻ ՀԱՆՐԱՊԵՏՈՒԹՅԱՆ ԿԱՌԱՎԱՐՈՒԹՅԱՆ 2002 ԹՎԱԿԱՆԻ
ԱՊՐԻԼԻ 20-Ի N 438 ՈՐՈՇՄԱՆ ՄԵՋ ՓՈՓՈԽՈՒԹՅՈՒՆՆԵՐ ԿԱՏԱՐԵԼՈՒ ՄԱՍԻՆ

Հայաստանի Հանրապետության կառավարությունը **ո ր ո շ ու մ է.**

1. Հայաստանի Հանրապետության կառավարության 2002 թվականի ապրիլի 20-ի «Պատմության և մշակույթի անշարժ հուշարձանների պետական հաշվառման, ուսումնասիրման, պահպանության, ամրակայման, նորոգման, վերականգնման և օգտագործման կարգը հաստատելու մասին» N 438 որոշմամբ հաստատված կարգում կատարել հետևյալ փոփոխությունները`

1) 6-րդ կետը շարադրել հետևյալ խմբագրությամբ.

«6. Գիտարշավի ընթացքում հայտնաբերված պատմամշակութային արժեք ունեցող անշարժ օբյեկտին վերաբերող հաշվառման փաստաթղթերի (վկայագիր, վավերագրեր և ցուցակ) կազմման կամ ճշգրտման նպատակով տեղում, ըստ անհրաժեշտության, գրառվում են նկարագրական, տեղագրական, բնութագրական տվյալները, սխեմատիկ կերպով չափագրվում է օբյեկտը (համալիրները` 1:200 կամ 1:500, առանձին կառույցները` 1:50 կամ 1:100 մասշտաբներով), լուսանկարվում և ազգային գեոդեզիական կոորդինատային համակարգում (WGS-

84 (ՎԻ ՋԻ ԷՍ-84) (ARMREF 02) ներառման նպատակով կադաստրի պետական լիազոր մարմնից ստացված 1:10000 մասշտաբի տեղագրական հիմքի վրա նշվում է օբյեկտի տեղը (մոնումենտալ արվեստի բնույթի օբյեկտի դեպքում), արտաքին չափսերը և տարածքի սահմանը կոորդինատային տվյալներով (ճշտությամբ): Հնագիտական հուշարձաններում, վերգետնյա հետազոտություններից բացի, անհրաժեշտության դեպքում, սահմանված կարգով կատարվում են նաև փոքրածավալ հետախուզական պեղումներ:».

2) 34-րդ կետը շարադրել հետևյալ խմբագրությամբ.

«34. Հուշարձանի տարածքի շուրջը սահմանվող պահպանական գոտիների նախագծերում (N 3 ձևը կցվում է) նշվում են հուշարձանի համառոտ բնութագիրը, ազգային գեոդեզիական կոորդինատային համակարգում (WGS-84 (ՎԻ ՋԻ ԷՍ-84) (ARMREF 02) ներառման նպատակով կադաստրի պետական լիազոր մարմնից ստացված 1:10000 մասշտաբի կադաստրային քարտեզի վրա՝ կոորդինատային տվյալներով, պահպանական գոտիների սահմանները (որոնց ճշտությունը կարող է լինել մինչև 3 մետր), պայմանակարգը և մոտենալու ուղիները:».

3) NN 1 և 3 ձևերը շարադրել նոր խմբագրությամբ՝ համաձայն հավելվածի.

4) 109-րդ կետում «տրամադրելիս» բառից հետո հանել «բացառությամբ զբոսաշրջությունը խթանող դեպքերի» բառերը:

2. Սույն որոշումն ուժի մեջ է մտնում պաշտոնական հրապարակմանը հաջորդող օրվանից:

ՀԱՅԱՍՏԱՆԻ ՀԱՆՐԱՊԵՏՈՒԹՅԱՆ
ՎԱՐՉԱՊԵՏ

2017 թ. փետրվարի 23
Երևան



Կ. ԿԱՐԱՊԵՏՅԱՆ

ՀՀ մշակույթի նախարարություն
Պատմամշակութային ժառանգության գիտահետազոտական
կենտրոն

1	2	3	4
---	---	---	---

Պահպանական միավորի ցուցիչ

Վ Կ Ա Յ Ա Գ Ի Ր
պ ա տ մ ու թ յ մ շ ն ա կ ո ա յ թ խ ր ժ
հ ու շ ու ո

- համապատասխան տպագիր նկարագիրն առնել շրջանակի մեջ
- մեկից ավելի պատասխանների դեպքում նկարագրիչներն իրարից առանձնացնել գծիկով
- անհրաժեշտության դեպքում վկայագրին ավելացնել ներդիր (միջանկյալ թերթիկ)

ՀՈՒՇԱՐՁԱՆԸ

Պետցուցակի ցուցիչ`

- 001 Տիպային անվանումը
- 002 Հատուկ անունը
- 003 Այլ անվանումներ
- 004 Օգտագործումը` սկզբնական, հաջորդական և ժամանակակից
- 005 Սկզբնական պատկանելությունը
- 006 Պահպանական միավորի անվանումը
- 007 Պահպանական միավորի առանձին վկայագրվող մասերը

ՏԵՂԱԳՐԱԿԱՆ ՏԵՂԵԿԱՆՔ

008 Մարզը-ենթատարածքը-համայնքը-բնակավայրը

009 Հասցեն

010 Տեղագրությունը, տեղական տոպոնիմները

011 Հեռավորությունը և դիրքը բնակավայրից

ԲՆԱԿԱՎԱՅՐԻ ՆԵՐՍՈՒՄ

ԲՆԱԿԱՎԱՅՐԻՑ ԴՈՒՐՄ

012 Աշխարհագրական կոորդինատները (WGS-84 (ՎԻ ՋԻ ԷՍ-84) (ARMREF 02) ազգային գեոդեզիական կոորդինատային համակարգով)

013 Տեղանքի բարձրությունը ծովի մակերևույթից

014 Տեղանքի սեյսմիկությունը

015 Կադաստրը (տարեթիվը – սեկցիան)

016 Ջրագրությունը

017 Համառոտ նկարագրությունը

ՊԱՏՄԱԿԱՆ ՏԵՂԵԿԱՆՔ

018 Մշակութային պատկանելությունը, դարաշրջանը, դարը (դարերը)

019 Կառուցման ժամանակը՝ տարեթվերով

020 Թվագրման հիմնավորում

ԸՍՏ ՀԱՎԱՍՏԻ ՓԱՍՏԱԹՂԹԻ	ԸՍՏ ՎԻՄԱԳՐՈՒԹՅԱՆ	ԸՍՏ ՄԱՏԵԼԱԳՐԱԿԱՆ ԱՂՔՅՈՒՐՆԵՐԻ
ԸՍՏ ԲԱՆԱՎՈՐ ԱՎԱՆԴՈՒՅԹԻ	ԸՍՏ ՈՒՍՈՒՄՆԱՍԻՐՈՒԹՅՈՒՆՆԵՐԻ	այլ հիմնավորումներ

021 Հեղինակը (հեղինակները) (անունը, ազգանունը (մասնագիտությունը))

022 Հեղինակի որոշման աղբյուրը

ԸՍՏ ՀԱՎԱՍՏԻ ՓԱՍՏԱԹՂԹԻ	ԸՍՏ ՎԻՄԱԳՐՈՒԹՅԱՆ	ԸՍՏ ՄԱՏԵԼԱԳՐԱԿԱՆ ԱՂՔՅՈՒՐՆԵՐԻ
ԸՍՏ ԲԱՆԱՎՈՐ ԱՎԱՆԴՈՒՅԹԻ	ԸՍՏ ՈՒՍՈՒՄՆԱՍԻՐՈՒԹՅՈՒՆՆԵՐԻ	այլ հիմնավորումներ

023 Հուշարձանի ժամանակագրական աղյուսակ (ժամանակը - հեղինակը - աշխատանքները)

024 Հուշարձանի ուսումնասիրման ժամանակագրական աղյուսակ (ժամանակը - հեղինակը - աշխատանքները)

025 Պատմական համառոտ տեղեկանք

ՆԿԱՐԱԳՐԱԿԱՆ - ԲՆՈՒԹԱԳՐԱԿԱՆ ՏԵՂԵԿԱՆՔ

026 ա. հնագիտական մաս` շերտագրությունը, գտածոները

բ. ճարտարապետական մաս` ճարտարապետական հորինվածքը

գ. դեկորատիվ մոնումենտալ արվեստի մաս` հորինվածքը, գունային լուծումները

027 Շինանյութը (տեսակը, գույնը)

028 Բացվածքները

ա. մուտքերը

քանակը

կողմնորոշումը

Բ.
լուսամուտները

քանակը

կողմնորոշումը

029 Հարկայնությունը
լրացուցիչ տեղեկանք

030 Կոնստրուկցիաները

կրող ծածկի

031 Տանիքը՝ նյութը, ձևը

032 Իրականացման տեխնիկան

շինանյութի
մշակումը

շարվածքի
չափը

շարվածքի տիպը

երեսապատումը

033 Հարդարանքը

տիպը

034 Պատկերագրությունը, բովանդակությունը

035 Չափերը

երկարությունը
բարձրությունը
տարածքի մակերեսը

լայնությունը
խորությունը
հաստությունը

036 Պահպանվածությունը

Որակական	ԼԱՎ	ՄԻՋԻՆ	ՎԱՏ	ՎԹԱՐԱՅԻՆ
----------	-----	-------	-----	----------

Քանակական	1/4	2/4	3/4	4/4	լրացուցիչ տեղեկանք
-----------	-----	-----	-----	-----	--------------------

037 Արժեքավորումը

ՀԻՄՆԱԿԱՆ ՄԱՏԵՆԱԳՐՈՒԹՅՈՒՆ

038

ԻՐԱՎԱԲԱՆԱԿԱՆ ՏԵՂԵԿԱՆՔ

039 Նշանակությունը

ՀԱՆՐԱՊԵՏԱԿԱՆ	ՏԵՂԱԿԱՆ
--------------	---------

040 Սեփականության ձևը

ՊԵՏԱԿԱՆ	ՀԱՄԱՅՆՔԱՅԻՆ
---------	-------------

ԿՐՈՆԱԿԱՆ ԿԱԶՄԱԿԵՐՊՈՒԹՅԱՆ	ԱՅԼ ԻՐԱՎԱԲԱՆԱԿԱՆ ԱՆՁԱՆՑ	ՄԱՍՆԱՎՈՐ
-----------------------------	----------------------------	----------

041 Սեփականատերը

Օգտագործողը

Վարձակալը

042		
	պետական պահպանության տակ վերցնելու տարեթիվը	պահպանական գոտու առկայությունը

043 ՎԿԱՅԱԳՐԻՆ ԿԻՑ ՎԱՎԵՐԱԳՐԱԿԱՆ ՆՅՈՒԹԵՐ

ա. գծագիր	ԸՀ	Հ	Ճ	ԿՏ	ՄԱՆԸ
Բ. լուսանկար	ԸՏ	ՀՏՎ	ՆՏ		

ՎԿԱՅԱԳՐՄԱՆ ՏԵՂԵԿԱՆՔ

044 Հաշվառող, ուսումնասիրող կազմակերպությունը

045			
	տնօրեն	ստորագրությունը	ամսաթիվը

046 Վկայագրի կազմման			
	հեղինակը (հեղինակները)	ստորագրությունը	ամսաթիվը

047 Վկայագրի լրացման			
	հեղինակը (հեղինակները)	ստորագրությունը	ամսաթիվը

048 Համակարգիչ մուտքագրման			
----------------------------	--	--	--


օպերատորը

ստորագրությունը

ամսաթիվը

Հ Ո Ւ Շ Ա Ր Ձ Ա Ն Ի Տ Ե Ղ Ա Գ Ր Ո Ւ Թ Յ Ա Ն

Հ Ե Ռ Ա Վ Ո Ր Ո Ւ Թ Յ Ա Ն
Պ Ե Տ Ա Կ Ա Ն Ց Ո Ւ



Տ Ա Ր Ա Ծ Ք Ի
Տ Ե Ղ Ա Գ Ր Ա Կ Ա Ն
Հ Ա Ն Ո Ւ Յ Թ Ը
Մ 1:25000

Տ ն օ ր Ե ն `

Ք Ա Ր Տ Ե Ռ Ի Ե Մ Ա
Ե Վ
Հ Ո Ւ Շ Ա Ր Ձ Ա Ն Ի Ն
Մ Ո Տ Ե Յ Մ Ա Ն
Ո Ւ Ղ Ի Ն Ե Ր Ը

Հ Ե Ղ Ի ն ա կ ն Ե Ր `

Ճ ա թ ա ր ա պ Ե տ `

Հ ն ա գ Ե տ `

Փ ն ր ձ ա գ Ե տ `



Հ Ա Յ Ա Ս Տ Ա Ն Ի Հ Ա Ն Ր Ա Պ Ե Տ Ո Ւ Թ Յ Ա Ն
Մ Շ Ա Կ Ո Ւ Յ Թ Ի Ն Ա Խ Ա Ր Ա Ր Ո Ւ Թ Յ Ա Ն Պ Ա Տ Մ Ա Մ Շ Ա Կ
Ժ Ա Ռ Ա Ն Գ Ո Ւ Թ Յ Ա Ն Գ Ի Տ Ա Հ Ե Տ Ա Զ Ո Տ Ա Կ Ա Ն Կ Ե

Պ Ա Տ Մ Ո Ւ Թ Յ Ա Ն Ե Վ Մ Շ Ա Կ Ո Ւ Յ Թ Ի Ա Ն Շ Ա Ր Ժ Հ Ո Ւ
Պ Ա Հ Պ Ա Ն Կ Ա Ն Գ Ո Տ Ի Ն Ե Ր Ի Ն Ա Խ Ա Գ Ի Ծ

Հ Ա Ս Տ Ա Տ Ո Ւ Մ Ե Մ
Հ Հ մ 2 ա կ ու յ թ ի ն ա խ ա ր ա ր

«___» _____ 20 թ

Մ ա ր գ թ -----

Հ ա մ ա յ ն թ -----

Բ ն ա կ ա վ ա յ թ -----

Հ ու շ ա ր ձ ա ն լ ա ն ա կ ա ն մ/ի-ա վ-ո-ր-ը -----

Պ ա հ ա ն ա կ ա ն գ ո տ ի ն ծ ե թ թ ի տ ա ր ա -----

Ա յ դ թ վ ու մ `

Հ ու շ ա ր ձ ա ն ի տ ա ր ա ծ թ -----

Հ Ա Մ Ա Ձ Ա Յ Ն Ե Մ

Հ Հ տ ա ր ա ծ թ ա յ ի ն կ ա ն ա վ ա գ ա ն ա ն յ ն թ ի դ Ե կ ա վ ա ր
պ Ե տ ա կ ա ն մ ա ր մ ի ն

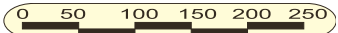
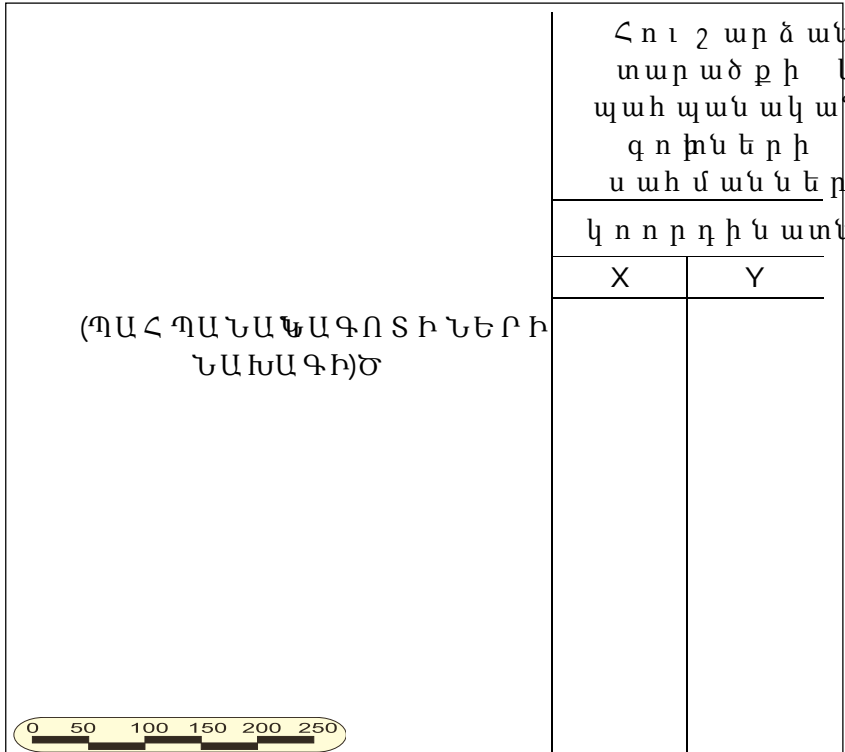
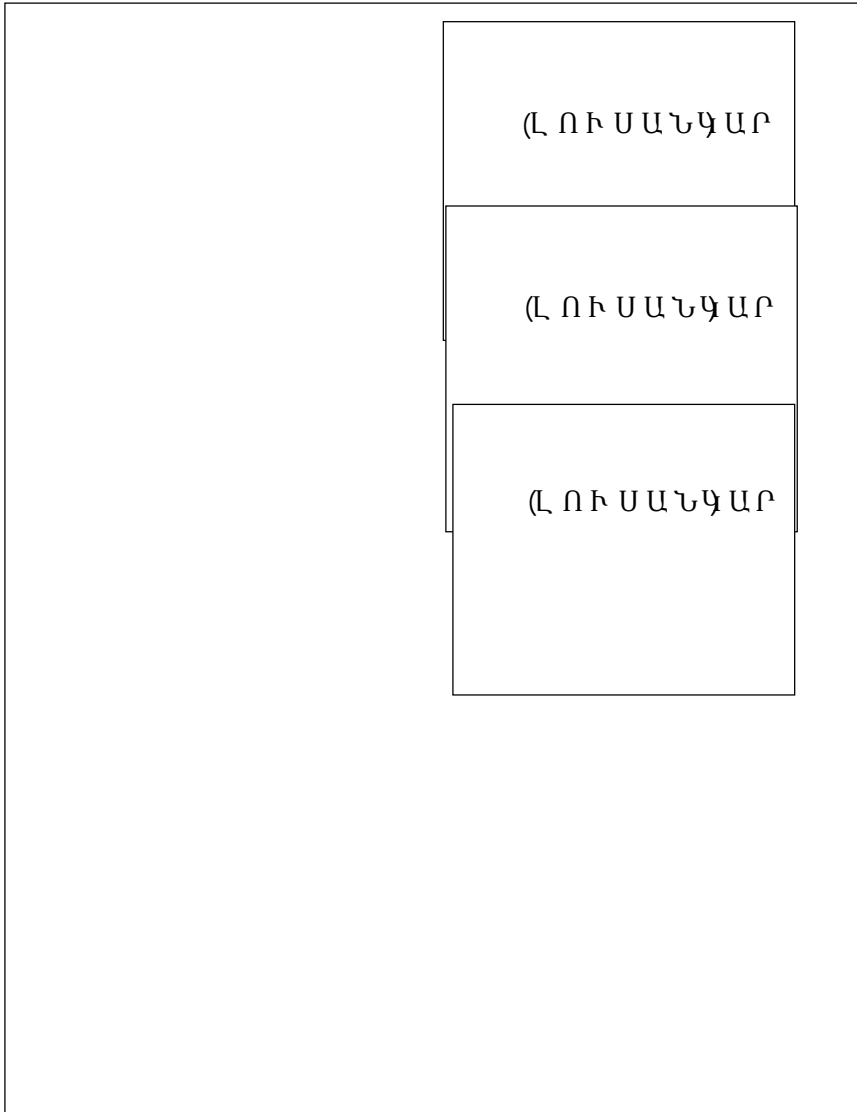
«___» _____ 20 թ


«___» _____ 20 թ

Հ Ո Ւ Շ Ա Ր Ձ Ա Ն Ի Պ Ա Ն Ա Կ Ա Ն Գ Ո Տ Ի Ն Ե Ր Ա Ծ Ք Ի
Պ Ա Տ Մ Ա Մ Շ Ա Կ Ո Ւ Յ Թ Ի Ն Ա Խ Ա Ր Ա Ր Ո Ւ Թ Յ Ա Ն Պ Ա Տ Մ Ա Մ Շ Ա Կ
Հ Ո Ւ Շ Ա Ր Ձ Ա Ն Ի Ն Ա Խ Ա Ր Ա Ր Ո Ւ Թ Յ Ա Ն Պ Ա Տ Մ Ա Մ Շ Ա Կ
Ս Ա Հ Մ Ա Ն Վ Ա Մ Ի Գ Ա Վ Ի Ճ Ե Վ Օ Գ Տ Ա Գ Ո Ր Ծ Մ Ա Ն Ժ Ի Մ Ա Յ Դ Տ Ա Ր Ա Ծ Ք Ո Ւ Մ
Հ Ո Ղ Ա Հ Ա Տ Կ Ա Ց Ո Ւ Մ Գ Ց Ո Ւ Գ Ա Տ Ն Տ Ե Մ Ա Ի Ն Ա Ր Ա Ր Ա Կ Ա Ն Յ Լ
Ա Շ Խ Ա Տ Ա Ն Ք Ն Ե Հ Ա Մ Ա Ձ Ա Յ Ն Ե Ց Վ Ե Վ Ա Յ Ա Ս Տ Ա Կ Ն Ր Ա Պ Ե Տ Ո Ւ Թ Յ Ա Ն
Մ Շ Ա Կ Ո Ւ Յ Թ Ի Ն Ա Խ Ա Ր Ա Ր Ո Ւ Թ Յ Ա Ն

ՆԿԱՐԱԳՐԱԿԱՆՈՒԹԱԳՐԱԿԱՆ ՏԵՂԵԿԱՆՔ

ՀՈՒՇԱՐՁԱՆԻ ՏԱՐԱԾՔԸ
ԵՎ ՊԱՀՊԱՆԱԿԱՆ ԳՈՏԻՆԵՐԸ



- ՊԱՅՄԱՆԱԿԱՆ ՆՇԱՆՆԵՐ
- - հ ու շ ար ձ ա ն ի տ ա ր ա ծ ք ի ն ս ա հ մ ա ն ը
 - - Պ Ա Հ Պ Ա Ն Ա Կ Ա Ն Գ Ո Տ Ի Ն Ե Ր Ի Հ Ա Մ Ա Կ Ա Ր Գ Ը պ ա հ պ ա ն ո թ ք ա ն ո ս ա հ մ ա ն ը
 - .- - կ ա ո ո ը ց ա պ ա տ մ ա ն կ ար գ ա վ ո ր մ ա ն գ ո տ ո ն ս ա հ մ ա ն ը
 - - լ ա ն դ շ ա ֆ տ ի պ ա հ պ ա ն մ ա ն գ ո տ ո ն ս ա հ մ ա ն ը
 -  - ք ա գ մ ա ն կ յ ա ն գ ա գ ա թ ն ե ր ի հ ա մ ա ր ա կ ա լ ո

Հուշարձանի պահպանության գոտիների համակարգի օգտագործման պայմանակարգը (ոեժիմ)

NN ը/կ	Օգտագործման գործունեությունը (աշխատանքի տեսակը)			Թույլատրվում է	Արգելվում է	Ծանոթագրություն
	անվանումը	ենթահամարը	բնույթը			
1	2	3	4	5	6	7
Պահպանության գոտում						
1	...	1.1	...			
		1.2	...			
		1.3	...			
Կառուցապատման կարգավորման գոտում						
2	...	2.1	...			
		2.2	...			
		2.3	...			
Լանդշաֆտի պահպանման գոտում						
3	...	3.1	...			
		3.2	...			
		3.3	...			

* Աղյուսակի անվանումը և բնույթը պլանակը կարող է լրացվել համապատասխան տողերով»:

ՀԱՅԱՍՏԱՆԻ ՀԱՆՐԱՊԵՏՈՒԹՅԱՆ
ԿԱՌԱՎԱՐՈՒԹՅԱՆ ԱՇԽԱՏԱԿԱԶՄԻ
ՂԵԿԱՎԱՐ-ՆԱԽԱՐԱՐ



Դ. ՀԱՐՈՒԹՅՈՒՆՅԱՆ